



VÝKAZ DOSAVADNÍHO A NOVÉHO STAVU ÚDAJŮ KATASTRU NEMOVITOSTÍ

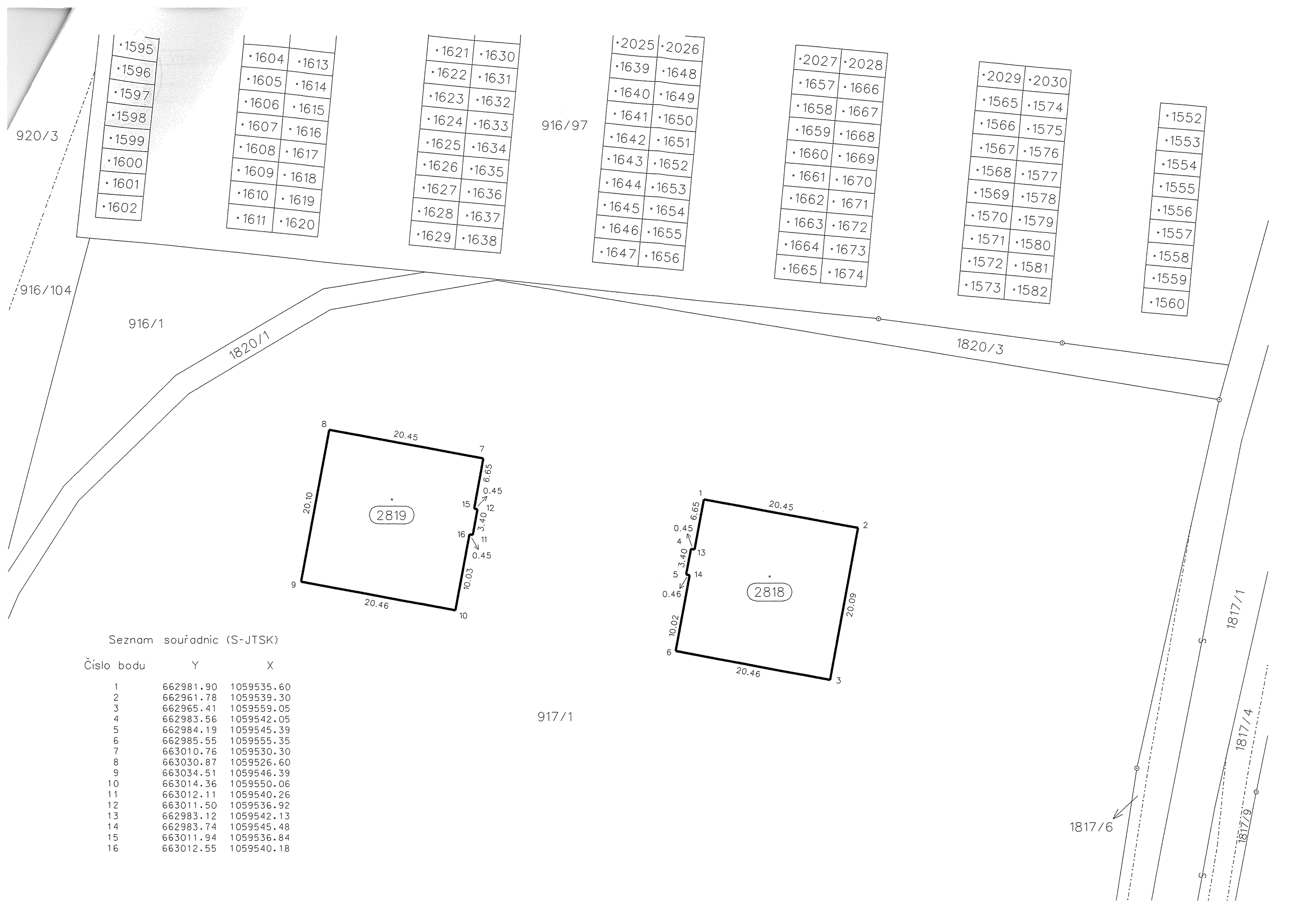
Dosavadní stav				Nový stav										
načení zemku parc. číslem	Výměra parcely		Druh pozemku Způsob využití	Označení pozemku parc. číslem	Výměra parcely		Druh pozemku Způsob využití	Typ stavby Způsob využití	Zpús. určení výměr	Porovnání se stavem evidence právních vztahů				
	ha	m ²			ha	m ²				Díl přechází z pozemku označeného v katastru nemovitostí	dřívější poz. evidenci	Číslo listu vlastnictví	Výměra dílu	
												ha	m ²	
917/1	4	76 54	orná půda	917/1	4	68 28	orná půda		2	917/1	10010	4	68 28	
				st.2818		4 13	zast. pl.	rozestav. byt.dům	2	917/1	10010		4 13	
				st.2819		4 13	zast. pl.	rozestav. byt.dům	2	917/1	10010		4 13	
	4	76 54			4	76 54								

Dělit nebo scelovat pozemky lze jen na základě územního rozhodnutí, pokud podmínky pro ně nejsou stanoveny jiným rozhodnutím nebo opatřením.

<h2>GEOMETRICKÝ PLÁN</h2> <p>pro vyznačení budov v katastru</p>	Náležitosti a přesnosti odpovídá právním předpisům.	Katastrální úřad, katastrální pracoviště souhlasí s očíslováním parcel.	
			
	Vyhotovil: Ing. Pavel Beránek, geodet Pardubická 878, Chrudim	Geometrický plán ověřil úředně oprávněný zeměměřický inženýr:	Souhlas katastrálního úřadu, katastrálního pracoviště potvrdil:
	Číslo plánu: 1594-174/2008	Ing. Pavel Beránek	Eva Musilová
	Okres: Pardubice	Dne 15.11. 2008 Číslo 134/2008	Dne 24. 11. 2008 Číslo 1854/2008
	Obec: Přelouč	Úředně oprávněný zeměměřický inženýr odpovídá za odbornou úroveň geometrického plánu, za dosažení předepsané přesnosti a za správnost a úplnost náležitostí podle právních předpisů.	Jeden prvopis geometrického plánu a předepsané přílohy jsou uloženy u katastrálního úřadu, katastrálního pracoviště.
	Katastrální území: Přelouč		
Mapový list: DKM			
Kód způsobu určení výměr je určen podle §77 odst. 2 vyhlášky č. 26/2007 Sb.			
Dosavadním vlastníkům pozemků byla poskytnuta možnost seznámit se v terénu s průběhem navrhovaných nových hranic, které byly označeny předepsaným způsobem:			
zdmí			

Výkaz údajů o bonitovaných půdně ekologických jednotkách (BPEJ) k parcelám nového stavu

Parcelní číslo podle		Kód BPEJ	Výměra			BPEJ na dílu parcely	Parcelní číslo podle		Kód BPEJ	Výměra		BPEJ na dílu parcely
katastru nemovitostí	zjednodušené evidence		ha	:	m ²		katastru nemovitostí	zjednodušené evidence		ha	:	
917/1		30602	4	:	37 95	917/1						
		30700		:	28 08	917/1						
		32112		:	2 25	917/1						



Seznam souřadnic (S-JTSK)

Číslo bodu	Y	X
1	662981.90	1059535.60
2	662961.78	1059539.30
3	662965.41	1059559.05
4	662983.56	1059542.05
5	662984.19	1059545.39
6	662985.55	1059555.35
7	663010.76	1059530.30
8	663030.87	1059526.60
9	663034.51	1059546.39
10	663014.36	1059550.06
11	663012.11	1059540.26
12	663011.50	1059536.92
13	662983.12	1059542.13
14	662983.74	1059545.48
15	663011.94	1059536.84
16	663012.55	1059540.18

